

МИНИСТЕРСТВО ЗДРАВООХРАНЕНИЯ КАЛИНИНГРАДСКОЙ ОБЛАСТИ
ГОСУДАРСТВЕННОЕ БЮДЖЕТНОЕ УЧРЕЖДЕНИЕ
ЗДРАВООХРАНЕНИЯ "ДЕТСКИЙ ПРОТИВОТУБЕРКУЛЕЗНЫЙ САНАТОРИЙ
КАЛИНИНГРАДСКОЙ ОБЛАСТИ"

238563, Калининградская область, г. Светлогорск, ул. Пионерская, д.1

Тел./факс: 8 (401) 532-20-99

e-mail: dpt-san@infomed39.ru

Исх.№69 от «17» апреля 2024 г.

Главе администрации
муниципального образования
«Светлогорский городской округ»
Бондаренко В.В.

Уважаемый Владимир Владимирович!

Прошу выдать разрешение на выпиловку аварийного дерева на территории ГБУЗ «Детский противотуберкулезный санаторий Калининградской области», расположенного по адресу: 238563, г. Светлогорск, ул. Пионерская, д.1. Указанное дерево составляет опасность для жизни и здоровья детей и сотрудников учреждения.

Приложение: фотоматериал.

Главный врач


В.Н. Тушиленко

Исполнительный директор
Дубовицкий С.В.
84015322061

Администрация Светлогорского городского округа Калининградской области		
« 17 »	04	20 24 г.
Вх. №	5957	

Филиал публично-правовой компании «Роскадастр» по Калининградской области
полное наименование органа регистрации прав


Выписка из Единого государственного реестра недвижимости об основных характеристиках и зарегистрированных правах на объект недвижимости

Сведения об основных характеристиках объекта недвижимости

На основании запроса от 02.05.2024, поступившего на рассмотрение 02.05.2024, сообщаем, что согласно записям Единого государственного реестра недвижимости:

Раздел 1 Лист 1

Земельный участок			
вид объекта недвижимости			
Лист № 1 раздела 1	Всего листов раздела 1: 1	Всего разделов: 3	Всего листов выписки: 5
02.05.2024г. № КУВИ-001/2024-119992098			
Кадастровый номер:	39:17:010031:4		
Номер кадастрового квартала:	39:17:010031		
Дата присвоения кадастрового номера:	12.10.2005		
Ранее присвоенный государственный учетный номер:	данные отсутствуют		
Местоположение:	Местоположение установлено относительно ориентира, расположенного в границах участка. Почтовый адрес ориентира: Калининградская обл, р-н Светлогорский, г Светлогорск, ул. Пионерская- ул. Пригородная.		
Площадь, м2:	16864 +/- 5.1		
Кадастровая стоимость, руб:	41637216		
Кадастровые номера расположенных в пределах земельного участка объектов недвижимости:	39:17:010043:51, 39:17:010043:52, 39:17:010043:53, 39:17:010043:54, 39:17:010043:59, 39:17:010043:60, 39:00:000000:19282		
Категория земель:	Земли населенных пунктов		
Виды разрешенного использования:	для эксплуатации детского туберкулезного санатория		
Статус записи об объекте недвижимости:	Сведения об объекте недвижимости имеют статус "актуальные, ранее учтенные"		
Особые отметки:	данные отсутствуют		
Получатель выписки:	Азарян Ашхеник Джамилевна, действующий(ая) на основании документа "" АДМИНИСТРАЦИЯ МУНИЦИПАЛЬНОГО ОБРАЗОВАНИЯ "СВЕТЛОГОРСКИЙ ГОРОДСКОЙ ОКРУГ"		

ПОЛНОЕ НАИМЕНОВАНИЕ ДОЛЖНОСТИ	 ДОКУМЕНТ ПОДПИСАН ЭЛЕКТРОННОЙ ПОДПИСЬЮ	инициалы, фамилия
	Сертификат: 00ВВ056В7401СВ38D2В3576ACDC8425108 Владелец: ФЕДЕРАЛЬНАЯ СЛУЖБА ГОСУДАРСТВЕННОЙ РЕГИСТРАЦИИ, КАДАСТРА И КАРТОГРАФИИ Действителен: с 27.06.2023 по 19.09.2024	

Выписка из Единого государственного реестра недвижимости об основных характеристиках и зарегистрированных правах на объект недвижимости

Сведения о зарегистрированных правах

Земельный участок			
вид объекта недвижимости			
Лист № 1 раздела 2	Всего листов раздела 2: 3	Всего разделов: 3	Всего листов выписки: 5
02.05.2024г. № КУВИ-001/2024-119992098			
Кадастровый номер:		39:17:010031:4	

1	Правообладатель (правообладатели):	1.1	Государственное бюджетное учреждение здравоохранения "Детский противотуберкулезный санаторий Калининградской области", ИНН: 3912008108, ОГРН: 1023902055880
	Сведения о возможности предоставления третьим лицам персональных данных физического лица:	1.1.1	данные отсутствуют
2	Вид, номер, дата и время государственной регистрации права:	2.1	Постоянное (бессрочное) пользование 39-39-03/239/2010-810 09.12.2010 00:00:00
4	Сведения об осуществлении государственной регистрации сделки, права, ограничения права без необходимого в силу закона согласия третьего лица, органа:	4.1	данные отсутствуют
5	Ограничение прав и обременение объекта недвижимости: не зарегистрировано		
1	Правообладатель (правообладатели):	1.2	Субъект Российской Федерации Калининградская область
	Сведения о возможности предоставления третьим лицам персональных данных физического лица:	1.2.1	данные отсутствуют
2	Вид, номер, дата и время государственной регистрации права:	2.2	Собственность 39-39-03/321/2007-244 04.12.2007 00:00:00
4	Сведения об осуществлении государственной регистрации сделки, права, ограничения права без необходимого в силу закона согласия третьего лица, органа:	4.2	данные отсутствуют
5	Ограничение прав и обременение объекта недвижимости:		
	5.1 вид:	охранная зона(прочее)	
	дата государственной регистрации:	04.12.2007 00:00:00	
	номер государственной регистрации:	39-39-03/321/2007-245	
	срок, на который установлены ограничение прав и обременение объекта недвижимости:	бессрочно	



ДОКУМЕНТ ПОДПИСАН
ЭЛЕКТРОННОЙ ПОДПИСЬЮ

Сертификат: 00BV056B7401CB38D2B3576ACDC8425108

Владелец: ФЕДЕРАЛЬНАЯ СЛУЖБА ГОСУДАРСТВЕННОЙ

РЕГИСТРАЦИИ, КАДАСТРА И КАРТОГРАФИИ

Действителен: с 27.06.2023 по 19.09.2024

ПОЛНОЕ НАИМЕНОВАНИЕ ДОЛЖНОСТИ

ИНИЦИАЛЫ, ФАМИЛИЯ

Земельный участок		
вид объекта недвижимости		
Лист № 2 раздела 2	Всего листов раздела 2: 3	Всего разделов: 3
02.05.2024г. № КУВИ-001/2024-119992098		
Кадастровый номер:	39:17:010031:4	
	лицо, в пользу которого установлены ограничение прав и обременение объекта недвижимости:	Муниципальное образование "Светлогорский район" Калининградской области
	сведения о возможности предоставления третьим лицам персональных данных физического лица	данные отсутствуют
	основание государственной регистрации:	Выписка №1586-О из реестра государственного имущества Калининградской области от 15.11.2007г. за № АБ-4224 Агенства по имуществу Правительства Калининградской области, выдан 07.11.1917 Приказ Агенства по имуществу Правительства Калининградской области, № 736-пр, выдан 14.11.2007
	сведения об осуществлении государственной регистрации сделки, права, ограничения права без необходимого в силу закона согласия третьего лица, органа:	данные отсутствуют
	сведения об управляющем залоге и о договоре управления залогом, если такой договор заключен для управления ипотекой:	данные отсутствуют
	сведения о депозитарии, который осуществляет хранение обездвиженной документарной закладной или электронной закладной:	
	сведения о внесении изменений или дополнений в регистрационную запись об ипотеке:	
6	Заявленные в судебном порядке права требования:	данные отсутствуют
7	Сведения о возражении в отношении зарегистрированного права:	данные отсутствуют
8	Сведения о возможности предоставления третьим лицам персональных данных физического лица	данные отсутствуют
9	Сведения о наличии решения об изъятии объекта недвижимости для государственных и муниципальных нужд:	данные отсутствуют
10	Сведения о невозможности государственной регистрации без личного участия правообладателя или его законного представителя:	данные отсутствуют



ДОКУМЕНТ ПОДПИСАН
ЭЛЕКТРОННОЙ ПОДПИСЬЮ

Сертификат: 00ВВ056В7401СВ38D2В3576АСDС8425108

Владелец: ФЕДЕРАЛЬНАЯ СЛУЖБА ГОСУДАРСТВЕННОЙ

РЕГИСТРАЦИИ, КАДАСТРА И КАРТОГРАФИИ

Действителен: с 27.06.2023 по 19.09.2024

ПОЛНОЕ НАИМЕНОВАНИЕ ДОЛЖНОСТИ

ИНИЦИАЛЫ, ФАМИЛИЯ

Земельный участок			
вид объекта недвижимости			
Лист № 3 раздела 2	Всего листов раздела 2: 3	Всего разделов: 3	Всего листов выписки: 5
02.05.2024г. № КУВИ-001/2024-119992098			
Кадастровый номер:		39:17:010031:4	
11	Правопритязания и сведения о наличии поступивших, но не рассмотренных заявлений о проведении государственной регистрации права (перехода, прекращения права), ограничения права или обременения объекта недвижимости, сделки в отношении объекта недвижимости:	отсутствуют	
12	Сведения о невозможности государственной регистрации перехода, прекращения, ограничения права на земельный участок из земель сельскохозяйственного назначения:	данные отсутствуют	



ДОКУМЕНТ ПОДПИСАН
ЭЛЕКТРОННОЙ ПОДПИСЬЮ

Сертификат: 00ВВ056В7401СВ38D2В3576АСDС8425108

Владелец: ФЕДЕРАЛЬНАЯ СЛУЖБА ГОСУДАРСТВЕННОЙ

РЕГИСТРАЦИИ, КАДАСТРА И КАРТОГРАФИИ

Действителен: с 27.06.2023 по 19.09.2024

ПОЛНОЕ НАИМЕНОВАНИЕ ДОЛЖНОСТИ

инициалы, фамилия

Выписка из Единого государственного реестра недвижимости об основных характеристиках и зарегистрированных правах на объект недвижимости

Описание местоположения земельного участка

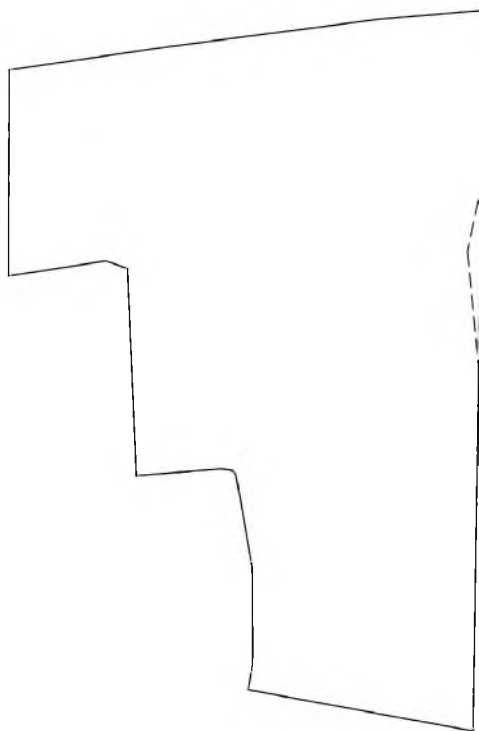
Земельный участок			
вид объекта недвижимости			

Лист № 1 раздела 3	Всего листов раздела 3: 1	Всего разделов: 3	Всего листов выписки: 5
--------------------	---------------------------	-------------------	-------------------------

02.05.2024г. № КУВИ-001/2024-119992098


Кадастровый номер: 39:17:010031:4

План (чертеж, схема) земельного участка



Масштаб 1:2000 Условные обозначения:

ПОЛНОЕ НАИМЕНОВАНИЕ ДОЛЖНОСТИ	инициалы, фамилия
-------------------------------	-------------------



ДОКУМЕНТ ПОДПИСАН
ЭЛЕКТРОННОЙ ПОДПИСЬЮ

Сертификат: 00ВВ056В7401СВ38D2В3576АСDС8425108
 Владелец: ФЕДЕРАЛЬНАЯ СЛУЖБА ГОСУДАРСТВЕННОЙ
 РЕГИСТРАЦИИ, КАДАСТРА И КАРТОГРАФИИ
 Действителен: с 27.06.2023 по 19.09.2024



2 мая 2024 г. 18:10:27

3 улица Пионерская

Светлогорский район

Калининградская область



2 мая 2024 г. 18:10:21

3 улица Пионерская

Светлогорский район

Калининградская область



2 мая 2024 г. 18:09:57
14а улица Пионерская
Светлогорский район
Калининградская область



2 мая 2024 г. 18:09:43
14а улица Пионерская
Светлогорский район
Калининградская область

Утверждаю
Начальник МКУ «Отдел ЖКХ
Светлогорского городского округа»

М.П. « 02 » / 05 / 2024 года

АКТ ОБСЛЕДОВАНИЯ ЗЕЛЕННЫХ НАСАЖДЕНИЙ

№ 34 от «02» мая 2024 года

Комиссией по выдаче разрешительной документации на вырубку (снос), реконструкцию, пересадку и/или обрезку зеленых насаждений на территории муниципального образования «Светлогорский городской округ» в составе:

Председателя: начальник МКУ «Отдел ЖКХ Светлогорского городского округа» Азарян А.Д.;

членов комиссии:

– начальника отдела архитектуры и градостроительства администрации муниципального образования «Светлогорский городской округ» Ю.Ю. Доброжинской;

– начальника отдела ГО и ЧС администрации муниципального образования «Светлогорский городской округ» С.Н. Антошина;

на основании заявления от 17.04.2024 года вх. № 3052 ГБУЗ "Детский противотуберкулезный санаторий Калининградской области" 238563, Калининградская область, г. Светлогорск, Пионерская, д.1) проведено обследование зеленых насаждений, произрастающих на земельном участке с КН 39:17:010031:4, по адресу: г. Светлогорск, Пионерская, д.1.

Результаты обследования:

в ходе натурного обследования зеленых насаждений установлено, что на указанном земельном участке, в следствии погодных условий, упало 1 (одно) дерево породы липа мелколистная.

Решение Комиссии:

На основании распоряжения администрации муниципального образования «Светлогорский городской округ» от 12.12.2023 № 515 «Об определении уполномоченного органа, возложении персональной ответственности и признании некоторых распоряжений администрации муниципального образования «Светлогорский городской округ» утратившими силу» рекомендовать МКУ «Отдел жилищно-коммунального хозяйства Светлогорского городского округа»:

- оформить разрешительную документацию на уборку 1 (одного) дерева породы липа мелколистная.

Председатель:

начальник МКУ «Отдел ЖКХ Светлогорского городского округа»


А.А. Азарян

члены комиссии:

начальник отдела архитектуры и градостроительства администрации
муниципального образования «Светлогорский городской округ»

_____ Ю.Ю. Доброжинская

начальник отдела ГО и ЧС администрации муниципального
образования «Светлогорский городской округ»

_____ С.Н. Антошин

Приложения:

1. Заявление вх. № 3052 от 17.04.2024;
3. Фотоматериалы,
4. Ситуационный план,
5. Выписка из ЕГРН.

Ситуационный план

земельный участок 39:17:010031:4, г. Светлогорск, ул. Пионерская

