

ООО Специализированный застройщик «ТВН-СТРОЙ»  
236029, г. Калининград, ул. Колхозная, д. 4В, помещение IV, офис 4,  
ОГРН 1163926063685 ИНН 3906387747 КПП 390601001  
Северо-Западный банк ПАО Сбербанк отделение № 8626 г. Калининград  
р/счет № 40702810320000006413 кор/счет № 30101810100000000634 БИК 042748634

---

---

**Гостиница апартаментного типа  
по ул. Сосновая в г. Светлогорске  
Калининградской области**

**Проект компенсационного озеленения**

«Утверждаю»

«Согласовано»

Первый заместитель главы Администрации МО  
«Светлогорский городской округ»

Начальник департамента окружающей среды и  
экологического надзора Министерства  
природных ресурсов и экологии  
Калининградской области

  
Туркина О.В.  
«04» 2022г.

  
Гимченко А.В.  
«04» 2022г.

**193-2022-ПЗУ.ПКО**

Генеральный директор

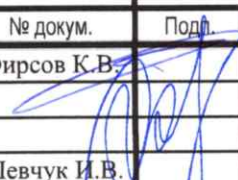
  
Мигай Ю.Г.

**Калининград 2022**

### Содержание раздела

193-2022-ПЗУ.ПКО С	Содержание раздела
193-2022-ПЗУ.ПКО ТЧ	Текстовая часть
193-2022-ПЗУ.ПКО ГЧ	Графическая часть:
Лист 1	Дендрологический план М 1:500
Лист 2	План посадки зеленых насаждений, совмещенный со сводным планом инженерных сетей. М 1:500
	<b>Прилагаемые документы:</b>
	Перечетная ведомость зеленых насаждений, согласованная Главой администрации МО «Светлогорский городской округ».
	Акт (заключение) лесопатологического обследования древесно-кустарниковой растительности от 15.09.2022 года, выданная Филиалом ФБУ «РОСЛЕСЗАЩИТА»
	Ведомость перечета деревьев к Акту (заключению) обследования зеленых насаждений от 15.09.2022 года.

Подп. и дата
Взам. инв. Л.
Инв. № дубл.
Подп. и дата
Инв. № подп.

					<b>193-2022-ПЗУ.ПКО ТЧ</b>			
Лит	Изм.	№ докум.	Подп.	Дата	Текстовая часть	Стадия	Лист	Листов
Разраб.		Фирсов К.В.		10.22		П	1	6
Н.контроль		Шевчук И.В.		10.22		<b>ООО СЗ «ТВН-СТРОЙ»</b>		

## ТЕКСТОВАЯ ЧАСТЬ

### ПРОЕКТ КОМПЕНСАЦИОННОГО ОЗЕЛЕНЕНИЯ

Проект компенсационного озеленения подготовлен в соответствии с Законом Калининградской области от 21 декабря 2006 года №100 «Об охране зеленых насаждений (с изменениями на 07 июля 2022 года)».

Компенсационное озеленение производится в соответствии с настоящим проектом компенсационного озеленения, утвержденным органом местного самоуправления в постановленном им порядке.

Утвержденным органом местного самоуправления проект компенсационного озеленения подлежит размещению на официальном сайте органа местного самоуправления в информационно-телекоммуникационной сети «Интернет» в течение 10 дней со дня его утверждения.

Информация об утвержденном органом местного самоуправления проекте компенсационного озеленения в течение 10 дней со дня утверждения направляется органом местного самоуправления в Уполномоченный орган.

На земельном участке с КН 39:17:020032:11, расположенном по адресу: Калининградская область, г. Светлогорск, ул. Сосновая, согласно топографической съемке и Акту (заключение) лесопатологического обследования древесно-кустарниковой растительности от 15.09.2022 года, выданная Филиалом ФБУ «РОСЛЕСЗАЩИТА», имеются зеленые насаждения.

При выполнении работ по объекту «Гостиница апартаментного типа по ул. Сосновая в г. Светлогорске Калининградской области» (см. «Дендрологический план») подлежат вырубке 5 (пять) деревьев (5 стволов):

- № 1-2, 4-6 (Граб обыкновенный - 5 стволов).

Площадь уничтоженных (подлежащих уничтожению) зеленых насаждений, составляет 193,25 кв.м.

Настоящим проектом компенсационного озеленения объекта при выполнении работ по объекту «Гостиница апартаментного типа по ул. Сосновая в г. Светлогорске Калининградской области» на земельном участке с КН 39:17:020032:11 предполагаются мероприятия по осуществлению посадки 5саженцев деревьев не менее 10-ти летнего возраста (см. «План посадки зеленых насаждений, совмещенный со сводным планом инженерных сетей»):

- Граб обыкновенный – 5 саженцев.

Проектом предусмотрены работы по корчевке пней в количестве 5 шт. Повреждается естественный травяной покров на площади 193,25 кв.м.

Подп. и дата
Взам. инв. №
Инв. № дубл.
Подп. и дата
Инв. № подл.

Лит	Изм.	№ докум.	Подп.	Дата
-----	------	----------	-------	------

## ВЕДОМОСТЬ ЭЛЕМЕНТОВ ОЗЕЛЕНЕНИЯ

№ на ГП	Наименование вида	Ед. изм.	Кол -во	Возраст, лет, не менее	Высота, м не менее	Диаметр ствола на высоте 1,3 м, не менее, см
1	Граб обыкновенный	шт;	5	10	Высота наземной части - 3,5м высота штамба – 1,8 диаметр кроны – 1,0 земляной ком – 0,8x0,8x0,6(h) (ГОСТ 28055 табл.12)	4,0
<b>Итого:</b>			<b>5 деревьев</b>			

Компенсационное озеленение планируется выполнить в срок до июля 2024 года (в соответствии с разрешением на строительство № 39-RU39518101-044-2018 от 15.03.2018 года с изменениями на продление срока действия №2691-ААГ от 12.04.2021 года).

Посадка саженцев не менее 10-ти летнего возраста осуществляется равноценных видов (пород) взамен вырубаемых (постановление Правительства Калининградской области №520 от 05.10.2022 г. О внесении изменений в постановление Правительства Калининградской области от 19 марта 2007 года №118 «Об определении нормативов и порядка исчисления компенсационной стоимости зеленых насаждений и объектов озеленения на территории Калининградской области»), при этом количество высаживаемых деревьев не менее количества вырубаемых деревьев. Устройство газона на площади 193,25 кв.м.

Саженцы для выполнения компенсационного озеленения должны быть из питомника и соответствовать ГОСТ 2855-89. «Саженцы деревьев и кустарников. Садовые и архитектурные формы».

Расстояние от оси высаживаемых деревьев не менее 0,7 м от бортовых камней благоустройства.

Расстояние от оси высаживаемых кустарников не менее 0,5 м от бортовых камней благоустройства.

Посадку и дальнейший уход выполнять в соответствии с требованиями МДС 13-5.2000 «Правила создания, охраны и содержания зеленых насаждений в городах Российской Федерации».

Для создания благоприятного микроклимата и обеспечения технологической гигиены на свободной от застройки и мощения территории: высаживается партерный газон из трав в составе: мятлик луговой и райграс пастбищный — по 50% каждый. Газоны следует устраивать на полностью подготовленном и спланированном растительном грунте, верхний слой которого перед посевом газонных смесей должен быть проборонован на 8÷10 см глубины.

Подп. и дата

Взам. инв. №

Инв. № дубл.

Подп. и дата

Инв. № подл.

Лит	Изм.	№ докум.	Подп.	Дата	

193-2022-ПЗУ.ПКО ТЧ

Лист

3

При посадке зеленых насаждений необходимо, в соответствии с требованиями СП 42.13330.2016 «СНиП 2.07.01-89\*. Градостроительство. Планировка и застройка городских и сельских поселений» (Актуализированная редакция СНиП 2.07.01-89\*), строго выдерживать все нормативные расстояния до зданий и сооружений, инженерных коммуникаций, пешеходных дорожек, опор осветительной сети, существующих зеленых насаждений, а также учесть требования Правил создания, охраны и содержания зеленых насаждений в городах Российской Федерации, утвержденными приказом Государственного Комитета Российской Федерации по строительству и жилищно-коммунальному комплексу от 15.12.1999 № 153 (МДС 13-5.2000) в части соблюдения нормативных расстояний до зеленых насаждений.

Виды зеленых насаждений приняты согласно:

- СП 82.13330.2016 Благоустройство территорий. Актуализированная редакция СНиП III-10-75 (приложение В «Группы допустимой взаимозаменяемости растений древесных пород»);

- Постановление Правительства Калининградской области от 8 февраля 2021 г. N 50 (Приложение);

- ГОСТ 28055-89 «Саженьцы деревьев и кустарников. Садовые и архитектурные формы».

Места посадки зеленых насаждений и ведомость элементов озеленения представлены на чертеже посадочного плана (см. «План посадки зеленых насаждений, совмещенный со сводным планом инженерных сетей»).

Саженьцы деревьев должны быть с закрытой корневой системой, иметь ровный прямой ствол, здоровую, нормально развитую корневую систему с хорошо выраженной скелетной частью. Саженьцы деревьев должны иметь симметричную крону. На саженьцах не должно быть механических повреждений и признаков повреждения болезнями и вредителями.

Для всех высаживаемых деревьев в посадочную яму предусмотреть внесение растительной земли не менее 50% объема посадочной ямы.

Организовать посадку зеленых насаждений в ближайший сезон, подходящий для посадки зеленых насаждений после вырубки, но не позднее срока действия порубочного билета.

Работы по высадке зелёных насаждений производить согласно предписаниям Приказ Госстроя РФ от 15.12.1999 №153 «ОБ УТВЕРЖДЕНИИ ПРАВИЛ СОЗДАНИЯ, ОХРАНЫ И СОДЕРЖАНИЯ ЗЕЛЕННЫХ НАСАЖДЕНИЙ В ГОРОДАХ РОССИЙСКОЙ ФЕДЕРАЦИИ»

Компенсационная стоимость - стоимостная оценка поврежденного или уничтоженного зеленого насаждения, определяемая исходя из породы, вида, возраста, состояния, декоративности, места произрастания зеленого насаждения на день его уничтожения, повреждения.

Плата за компенсационное озеленение - стоимостная оценка затрат на приобретение, высадку зеленых насаждений и их содержание до возраста (состояния),

Подп. и дата	
Взам. инв.	
Инв. № дубл.	
Подп. и дата	
Инв. № подл.	

Лит	Изм.	№ докум.	Подп.	Дата	193-2022-ПЗУ.ПКО ТЧ

обеспечивающего выполнение зелеными насаждениями их экологических, защитных, рекреационных, эстетических и декоративных свойств насаждений.

Вырубка (снос), обрезка и/или пересадка зеленых насаждений на территориях муниципальных образований Калининградской области могут проводиться в случаях осуществления: строительства, реконструкции, ремонта, капитального ремонта, объектов капитального строительства, линейных объектов (в том числе автомобильных дорог).

Компенсационная стоимость не взимается при осуществлении вырубки (сноса) зеленых насаждений, расположенных в границах полос отвода (охранных зон) линейных объектов, а также при осуществлении строительства, реконструкции, капитального ремонта, ремонта и содержания: автомобильных дорог.

Компенсационное озеленение проводится в обязательном порядке во всех случаях повреждения или уничтожения зеленых насаждений, в том числе в случае повреждения или уничтожения зеленых насаждений в результате пересадки, повлекших прекращение их роста или утрату экологических, защитных, рекреационных, эстетических и декоративных свойств насаждений и должно обеспечивать сохранение установленного уровня озеленения населенного пункта, микрорайона (квартала), группы жилых домов.

Плата за компенсационное озеленение взимается до выдачи разрешительной документации на вырубку (снос), обрезку и/или пересадку зелёных насаждений с учетом всех затрат на приобретение, высадку зеленых насаждений взамен поврежденных или уничтоженных и их содержание до возраста (состояния), обеспечивающего выполнение зелеными насаждениями их экологических, защитных, рекреационных, эстетических и декоративных свойств насаждений.

Компенсационное озеленение проводится в месте, определяемом настоящим проектом компенсационного озеленения, утвержденным органом местного самоуправления.

Компенсационное озеленение, проводимое в случае повреждения или уничтожения зеленых насаждений в границах населенного пункта при строительстве (реконструкции) линейных объектов производится в границах данного населенного пункта.

Компенсационное озеленение производится в срок не позднее одного года со дня выдачи разрешительной документации на вырубку (снос), обрезку и/или пересадку зеленых насаждений, а в случае уничтожения зеленых насаждений при осуществлении строительства, реконструкции, капитального ремонта объектов капитального строительства компенсационное озеленение производится не позднее срока действия разрешения на строительство.

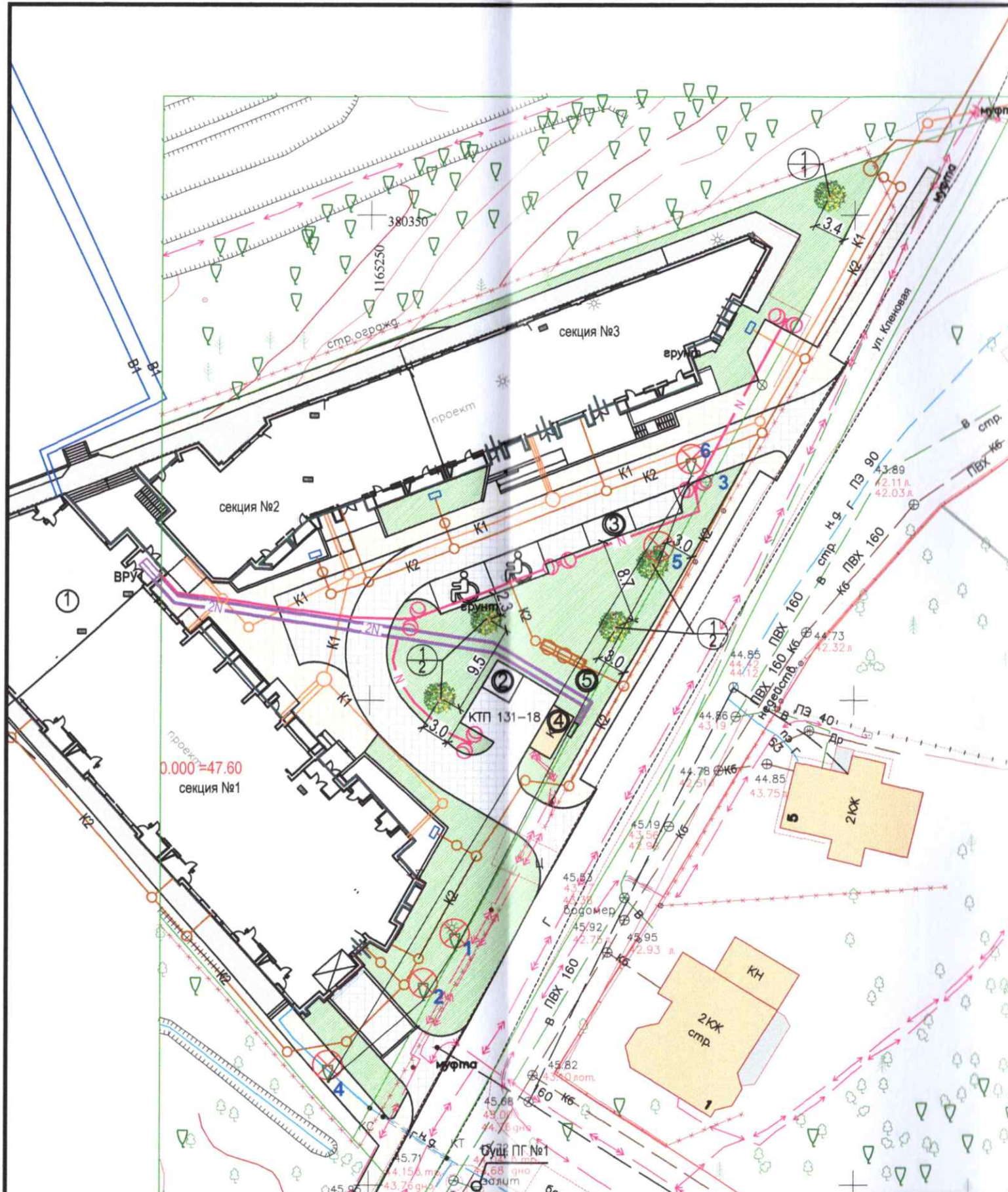
Инва. № подл.	Подп. и дата	Инва. № дубл.	Взам. инв. . .	Подп. и дата					
Лит	Изм.	№ докум.	Подп.	Дата	193-2022-ПЗУ.ПКО ТЧ				Лист
									5

ГРАФИЧЕСКАЯ ЧАСТЬ

Инв. № подл.	Подп. и дата	Инв. № дубл.	Взам. инв. №	Подп. и дата

Лит	Изм.	№ докум.	Подп.	Дата

193-2022-ПЗУ.ПКО ТЧ



Ведомость зданий, сооружений и площадок

Номер по ГП	Наименования и обозначения	Этажность	Количество		Площадь, кв.м				Стр. объём, куб.м	
			Зданий	Квартир	Застройки		Общ. здания		Здания	Всего
					Здания	Всего	Пл. жилая	Всего		
1	Гостиница апартаментного типа	6	1			1006,20		3973,0	-3424,0 +10326,0	13750,0
2	Мусорная камера	1	1			10,50				
3	Гостевая автостоянка на 5 а/машин (в т.ч.2 для МГН)					19,0				
4	Трансформаторная подстанция	1	1			15,70				
5	Очистные сооружения ливневого стока									

ВЕДОМОСТЬ ЗЕЛЁНЫХ НАСАЖДЕНИЙ

№ по плану	Условн. изображ.	Наименование породы и вида насаждения	Кол-во, шт.	Высота саженца, м.	Возраст, лет.	Примечание
1		Граб обыкновенный	5	3,5	≥10	ком в мешковине и метал. сетке WRB 60 см
		Газон обыкновенный, м.кв.	1026.40			по слою растит. грунта h = 0,15 м.

УСЛОВНЫЕ ОБОЗНАЧЕНИЯ

- Вырубка 5 (пять) деревьев (5 стволов) под строительство:  
№ 1, 2, 4-6 Граб обыкновенный - 5 стволов.
- Номер дерева на подервной съемке согласно перечетной ведомости зеленых насаждений
- Номер/количество деревьев вновь высаживаемых согласно Ведомости зеленых насаждений
- водопровод
- бытовая канализация
- ливневая канализация
- сети наружного освещения
- сеть электроснабжения
- опора несилевая металлическая

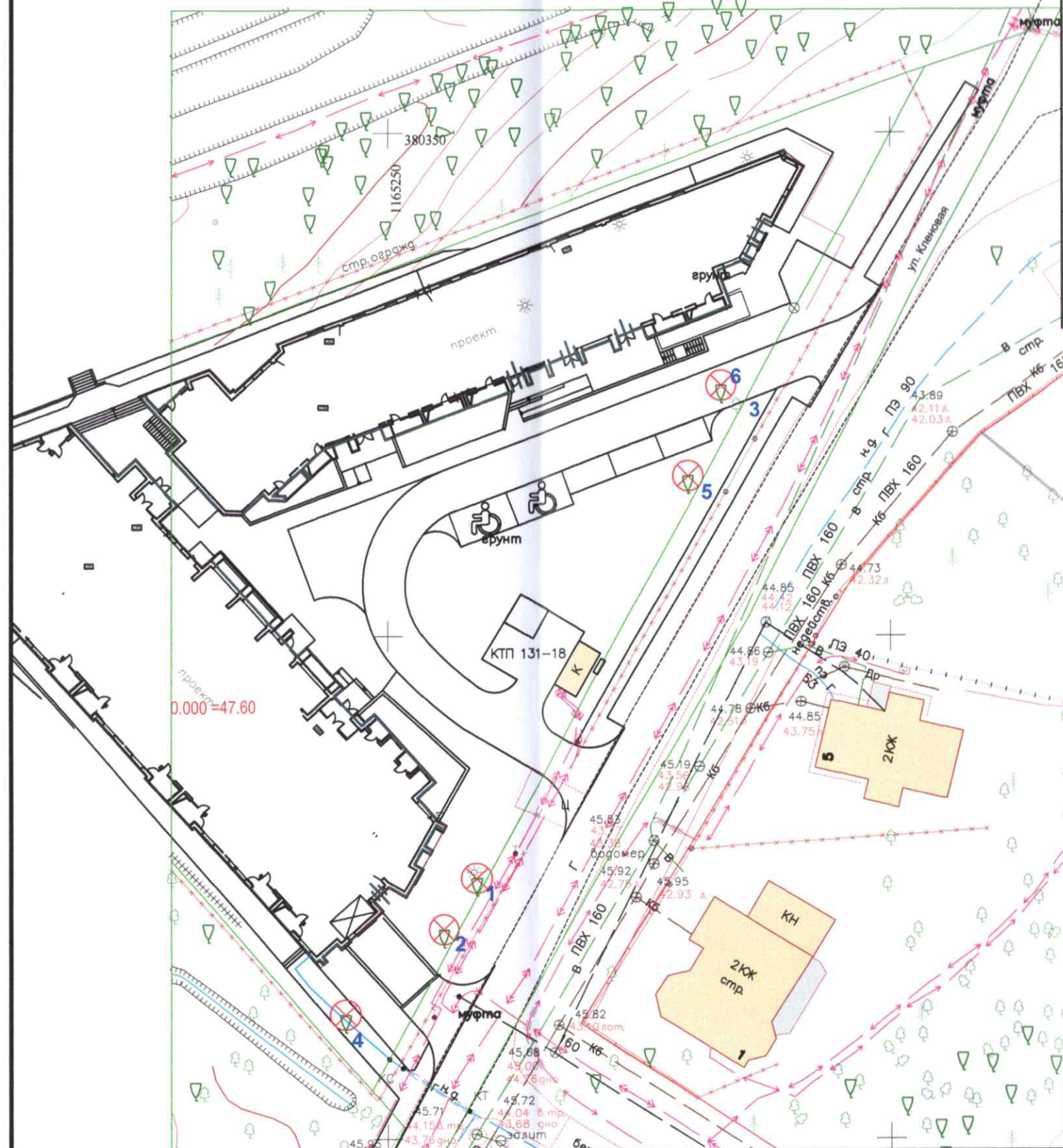
Внесено в цифровой дежурный план города (ЦКПП)		2022	9-Г-1	Заявка № 03087-22 от 03.10.2022г.		
Исполнительная подервная съемка						
Деж. план	Дело №		г. Светлогорск	Масштаб	Лист	Листов
Директор	Глаза Л.И.	06.10.22	ул. Сосновая	1:500	1	1
Нач. отдела	Бречка А.И.	06.10.22	ООО			
Геодезист	Капустенко К.Ю.	06.10.22	Специализированный застройщик			
Должность	Фамилия	Подпись	Дата	"ТВН-СТРОЙ"		

193-2022-ПЗУ.ПКО					
Гостиница апартаментного типа по ул. Сосновой в г. Светлогорске Калининградской области					
Изм.	Кол.уч.	Лист	Подп.	Дата	
Разраб.	Фирсов К.В.			10.22	
Н.контр. Шевчук И.В.					10.22
Проект компенсационного озеленения					Стадия Лист Листов
План посадки зеленых насаждений, совмещенный со сводным планом инженерных сетей. М 1:500					П 2
ООО СЗ «ТВН-СТРОЙ»					



Ведомость зданий, сооружений и площадок

Номер по ГП	Наименования и обозначения	Этажность	Количество		Площадь, кв.м				Стр. объём, куб.м		
			Здания	Квартир	Застройки		Общ. здания		Здания	Всего	
					Здания	Всего	Пл. жилая	Всего			
1	Гостиница апартаментного типа	6	1			1006,20		3973,0	-3424,0	+10326,0	13750,0
2	Мусорная камера	1	1			10,50					
3	Гостевая автостоянка на 5 а/машин (в т.ч.2 для МГН)					19,0					
4	Трансформаторная подстанция	1	1			15,70					
5	Очистные сооружения ливневого стока										



УСЛОВНЫЕ ОБОЗНАЧЕНИЯ

- ⊗ Вырубка 5 (пять) деревьев (5 стволов) под строительство: № 1, 2, 4-6 Габ обыкновенный - 5 стволов.
- 15, 16 Номер дерева на подервной съемке согласно перечетной ведомости зеленых насаждений

Внесено в цифровой дежурный план города (ЦКПГ)		2022	9-Г-1	Заявка № 03087-22 от 03.10.2022г.		
Исполнительная подервная съемка						
Деж. план	Дело №		г.Светлогорск	Масштаб	Лист	Листов
Директор	Глаза Л.И.	06.10.22	ул.Сосновая	1:500	1	1
Нач.отдела	Бречка А.И.	06.10.22	ООО			
Геодезист	Капустенко К.Ю.	06.10.22	Специализированный застройщик			
Должность	Фамилия	Подпись	Дата	"ТВН-СТРОЙ"		

						193-2022-ПЗУ.ПКО		
						Гостиница апартаментного типа по ул. Сосновой в г. Светлогорске Калининградской области		
Изм.	Кол.уч.	Лист	Недок.	Подп.	Дата	Стадия	Лист	Листов
Разраб.		Фирсов К.В.			10.22	Проект компенсационного озеленения	П	1
						Дендрологический план М 1:500		ООО СЗ «ТВН-СТРОЙ»
Н.контр.		Шевчук И.В.			10.22			





ФЕДЕРАЛЬНОЕ АГЕНТСТВО ЛЕСНОГО ХОЗЯЙСТВА  
ФЕДЕРАЛЬНОЕ БЮДЖЕТНОЕ УЧРЕЖДЕНИЕ  
«РОССИЙСКИЙ ЦЕНТР ЗАЩИТЫ ЛЕСА»  
**ФИЛИАЛ ФБУ «РОСЛЕСОЗАЩИТА» -**  
**«ЦЕНТР ЗАЩИТЫ ЛЕСА КАЛИНИНГРАДСКОЙ ОБЛАСТИ»**

238345, Калининградская область, Светловский городской округ, п. Взморье, ул. Лесная, дом 7, тел.: 8 (40152) 97-14-83  
e-mail: [czl139@rcfh.ru](mailto:czl139@rcfh.ru), сайт [www.kaliningrad.rcfh.ru](http://www.kaliningrad.rcfh.ru)

**Акт (заключение)**  
**лесопатологического обследования**  
**древесно-кустарниковой растительности**

от «15» сентября 2022 года

Мной, специалистом филиала ФБУ «Рослесозащита» - «Центр защиты леса Калининградской области» Бутока С.В., 15.09.2022 года в присутствии представителя заказчика, проведено лесопатологическое обследование указанной заказчиком древесно-кустарниковой растительности, расположенной на участке по адресу: Калининградская область, г. Светлогорск, ул. Сосновая, КН 39:17:020032:11.

Обследование проведено на основании договора с ООО "Специализированный застройщик "ТВН-СТРОЙ" от 13.09.2022 № 208 на проведение лесопатологического обследования древесно-кустарниковой растительности в целях выявления аварийных деревьев.

Всего обследовано деревьев – 6 шт. (стволов – 6 шт.), в том числе по породам:

Порода	Количество стволов	Процентное отношение
Граб обыкновенный ( <i>Сárpinus bétulus</i> )	5	83,33 %
Дуб скальный ( <i>Quércus pétraea</i> )	1	16,67 %

По категориям состояния в соответствии с Правилами санитарной безопасности в лесах (утв. постановлением Правительства РФ от 09.12.2020 № 2047) и Порядком проведения лесопатологических обследований и формы акта лесопатологического обследования (утв. приказом Минприроды России от 09.11.2020 № 910 и зарегистрированного в Минюсте России 18.12.2020 № 61584), Правилами осуществления мероприятий по предупреждению распространения вредных организмов (утв. приказом Минприроды России от 09.11.2020 № 912 и зарегистрированного в Минюсте России 18.12.2020 № 61585) и в соответствии с Порядком организации и проведения лесопатологического обследования древесно-кустарниковой растительности на землях иных категорий не входящих в состав земель лесного фонда Калининградской области для нужд физических и юридических лиц,

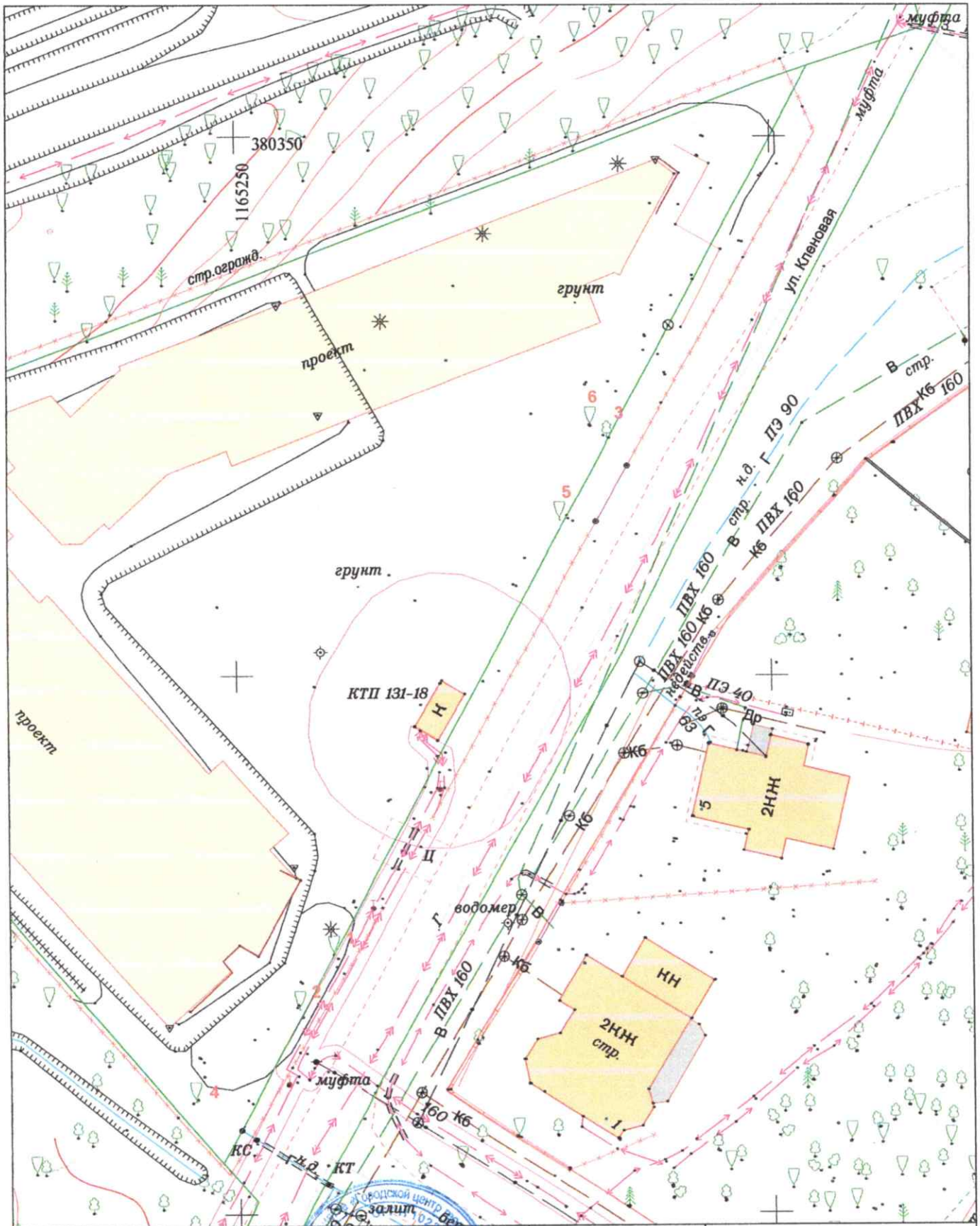
				Ведомость перечета указанных деревьев по адресу: Калининградская область, г. Светлогорск, ул. Сосновая, КН 39:17:020032:11	Заказчик: ООО "Специализированный застройщик "ТВН-
№ дерева п/п	Порода	Диаметр	Категория состояния	Описание признаков состояния деревьев	Примечания
1	Граб обыкновенный	39	5 а	Свежий сухой.	
2	Граб обыкновенный	35	5 а	Свежий сухой.	
3	Дуб скальный	64	4	Водяные побеги, усыхание ветвей, слом ветвей, гниль, механическое повреждение, наклон.	
4	Граб обыкновенный	20	2	Механическое повреждение, угнетение.	
5	Граб обыкновенный	17	2	Угнетение.	1
6	Граб обыкновенный	44	3	Водяные побеги, усыхание ветвей, слом ветвей, механическое повреждение, угнетение.	

Специалист

Бутока С.В.

Дата обследования 15.09.2022 г.





Внесено в цифровой дежурный план города (ЦКПГ) 2022				9-Г-1	Заявка № 03087-22 от 03.10.2022г.		
				Исполнительная подеревная съемка			
Деж.план	Дело №			г.Светлогорск	Масштаб	Лист	Листов
Директор	Глеза Л.И.	06.10.22		ул.Сосновая	1:500	1	1
Нач.отдела	Бречка А.И.	06.10.22		000	© МП «Городской центр геодезии» городского округа «Город Калининград»		
Геодезист	Капустенко К.Ю.	06.10.22		Специализированный застройщик	 Геоцентр		
Должность	Фамилия	Подпись	Дата	«ТВН-СТРОЙ»			



Туркина О.В.

М.П. \_\_\_\_\_ дата \_\_\_\_\_

**ПЕРЕЧЕТНАЯ ВЕДОМОСТЬ ЗЕЛЕННЫХ НАСАЖДЕНИЙ**  
от «20» 10 2022 года № 1

На земельном участке, расположенном по адресу: Калининградская область, город Светлогорск, ул. Сосновая, земельный участок с кадастровым номером 39:17:020032:11  
(адрес, месторасположение, кадастровый номер земельного участка)

Принадлежащем ООО Специализированный застройщик «ТВН-СТРОЙ»  
(Ф.И.О. собственника, землевладельца, землепользователя, арендатора)

№ п/п	Номер на поде-ревной съемке	Порода, вид зеленых насаждений	Диаметр ствола (для деревьев - на высоте 1,3 м), см	Категория состояния	Характеристика состояния зеленых насаждений (хорошее, удовлетворительное, неудовлетворительное)	Заключение (вырубить, пересадить, сохранить, обрезать)	Цель вырубki, пересадки, обрезки
1	2	3	4	5	7	8	9
1	1	Граб обыкновенный	39	5 а	Свежий сухой	вырубить	под строительство
2	2	Граб обыкновенный	35	5 а	Свежий сухой	вырубить	под строительство
3	3	Дуб скальный	64	4	Водяные побеги, усыхание ветвей, слом ветвей, гниль, механическое повреждение, наклон	сохранить	
4	4	Граб обыкновенный	20	2	Механические повреждения, угнетение	вырубить	под строительство
5	5	Граб обыкновенный	17	2	Угнетение	вырубить	под строительство
6	6	Граб обыкновенный	44	3	Водяные побеги, усыхание ветвей, слом ветвей, механическое повреждение, угнетение	вырубить	под строительство

Площадь земельного участка, на территории которого планируется вырубka(снос) зеленых насаждений, 14,5 кв.м.

Количество зеленых насаждений:

- подлежащих вырубке: деревьев 5, кустарников 0, живой изгороди 0, бордюров 0,
  - подлежащих пересадке: деревьев 0, кустарников 0, живой изгороди 0, бордюров 0,
  - подлежащих обрезке: деревьев 0, кустарников 0, живой изгороди 0, бордюров 0,
  - подлежащих сохранению: деревьев 1, кустарников 0, живой изгороди 0, бордюров 0.
- Площадь уничтожаемого газона и иной травяной растительности составляет 1026 кв.м.  
Площадь уничтожаемых цветников составляет 0 кв.м.

Пересчѐтная ведомость зеленых насаждений:

Геодезист МП "Городской центр геодезии"  
городского округа "Город Калининград"

(должность, Ф.И.О. дата)

М. П.



Капустенко К.Ю.

Секретарь комиссии по выдаче разрешительной документации на вырубку (снос), пересадку и обрезку зеленых насаждений для санитарной рубки и рубки ухода зеленых насаждений и на территории муниципального образования «Светлогорский городской округ»

В.В. Щербаков

«20» 10 2022 года