

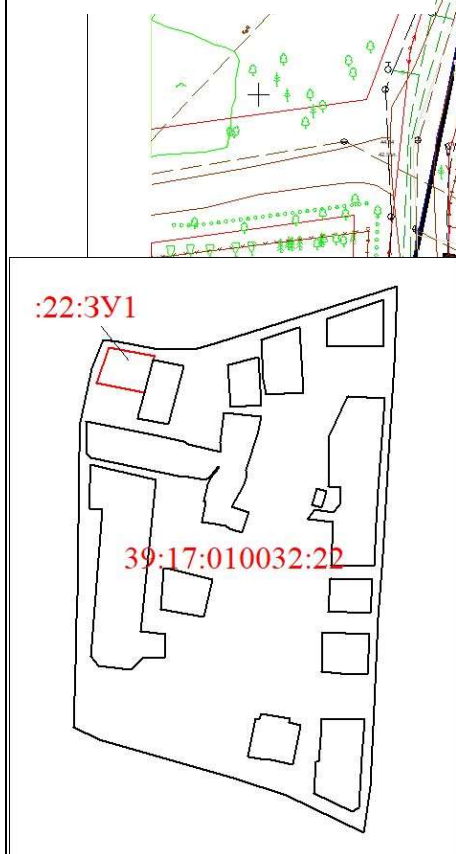
Схема расположения земельного участка на кадастровом плане территории

Утверждена









Условный номер земельного участка :22:3У1		
Площадь земельного участка 795 м ²		
Обозначение характерных точек границ	Координаты, м	
	X	Y
1	2	3
н1	379527.80	1167339.47
н2	379521.67	1167369.94
н3	379519.09	1167369.27
н4	379497.46	1167363.44
н5	379504.02	1167331.50
н1	379527.80	1167339.47

(наименование документа об утверждении, включая наименования органов государственной власти или органов местного самоуправления, принявших решение об утверждении схемы или подписавших соглашение о перераспределении земельных участков)

от _____ № _____



Условные обозначения:

-  Часть границы, местоположение которой определено при выполнении кадастровых работ
-  Красные линии
-  Вновь образованный земельный участок
-  Кадастровый номер квартала
-  Объект капитального строительства
-  Часть границы, сведения ЕГРН о которой позволяют однозначно определить ее положение на местности
-  Надпись кадастрового номера земельного участка
-  Граница кадастрового квартала

Номер	Наименование ЗОУИТ	Площадь части кв.м.
39:00-6.802	Приаэродромная территория аэродрома Калининград (Храброво)	Весь участок
39:00-6.799	Четвертая подзона приаэродромной территории аэродрома Калининград (Храброво)	Весь участок
39:00-6.541	Округ горно-санитарной охраны курорта федерального значения Светлогорск-Отрадное	Весь участок
39:00-6.229	Вторая зона округа горно-санитарной охраны курорта федерального значения Светлогорск-Отрадное	Весь участок

Образуемый земельный участок с условным номером 39:17:010032:22:3У1

Адрес земельного участка: Калининградская область, р-н Светлогорский, г Светлогорск, ул Пионерская

Категория земель: земли населенных пунктов

Разрешенное использование: жилая застройка 2.0

Площадь: 795 м²

Территориальная зона: Ж1.2

Образуется путем раздела земельного участка 39:17:010032:22 с сохранением исходного земельного участка в измененных границах.

На земельном участке расположен объект капитального строительства многоквартирный жилой дом 39:17:010032:201

ООО «Земельно-Кадастровая Компания»		Е.М.Полянский	25.05.2023г.	Масштаб 1:1000	Система координат МСК-39
Должность	Фамилия	Подпись	Дата	Кадастровый квартал 39:17:010032	